









LEGENDE

Bestand - Bewertung *



ohne Eingriffswirkung:

-  Asphaltbelag Straße /Gehweg
-  Schotterwege - Bankett
-  Straßenbegleitgrün

Kategorie I - Gebiete geringer Bedeutung


-  Acker
-  Straßenbegleitgrün (Rasenflächen, jüngere Gehölze)
-  Grünweg

Kategorie II - Gebiete mittlerer Bedeutung



-  Gras- und Krautflur - nitrophil
-  Gehölze und Gebüsche mit Anteilen von Robinien (> 30 Jahre) - straßenbegleitend

Eingriffsflächen




Eingriffsschwere Typ A - höherer Versiegelungs- und Nutzungsgrad *

-  Flächen höherem Versiegelungs- und Nutzungsgrad (GRZ = 0,8)

Hinweise

-  Geltungsbereich des Bebauungsplanes
-  Flächen ohne Eingriff

Zauneidechse - Artenschutz

-  Abfangbereich Zauneidechse
-  Reptilienschutzzaun - vor und während Baumaßnahme
-  Reptilienschutzzaun temporär während Umsetzaktion

* nach dem Bayerischen Leitfaden zur Anwendung der Eingriffsregelung in der Bauleitplanung (Stand Januar 2003)

BAUHERR **Gemeinde Grafenrheinfeld**

PROJEKT **Vorhabenbezogener Bebauungsplan**
"Maincenter" mit 5. Änderung des Bebauungsplans
"Altmainschleife - Nord"

Naturschutzrechtliche Eingriffsregelung
 Bestand - Bewertung - Eingriff

MASZSTAB
 1 : 1.000

PLANSTAND
 Entwurf

BV-NR. / BLATT-NR.
 x/1

GEZ. / DATUM
MB / 06.12.2021

Naturschutzrechtliche Eingriffsregelung

PLANGRUNDLAGE

Martin Beil
 Landschaftsarchitekt BDLA
 Johann-Salomon-Straße 7
 97080 Würzburg
 Tel. 0931/287244
 info@mb-landschaftsplanung.de

Datei:
 Bestand_Bewertung_Eingriff.dwg

Plotdatum
 08.12.2021